












LEPPEMÄRGID ViaVelo IB OÜ töö nr 1424

-  Kinnistu piir
-  Projekteeritud asfaltkate serv
-  Projekteeritud tugipeenra serv
-  Projekteeritud nõlv
-  Projekteeritud kergliiklustee asfaltbetoonkate (tüüp 1)
-  Projekteeritud haljasala (tüüp 2)
-  Projekteeritud truur (voolu suunaga)
-  Likvideeritav objekt
-  Varemprojekteeritud töö nr. 1722

Lisa 1
Rapla Vallavalitsuse
3. juuni 2024
korraldusele nr 240

 POSITSIOONI NUMBER

 IKÕ seadmise ala jalgratta- ja jalgte rajamiseks

Nurgapunktide koordinaadid

542460.9919	6538362.228
542464.5008	6538358.472
542468.3109	6538361.713
542464.7347	6538365.645
542460.9919	6538362.228

IKÕ ala Pos nr (plaanil)	Kinnistu registriosa number	Katastriüksuse tunnus, nimi ja sihtotstarve	Asukoht riigitee (nr ja nimi) suhtes (lõigu algus ja lõpp)	Ala pindala, m2	Ehitis/tehnovõrk
2	11227050	66801:001:2177 28 Rapla- Märjamaa tee 100% transpordimaa	28 Rapla- Märjamaa tee km 3,44-3,45	26 m2	Jalgratta- ja jalgte

Geoaluse koostaja: Aamos atlas geodeesia	Geoaluse töö nr: 053-G-24	Möödistamise aeg: 26.03.2024
--	---------------------------	------------------------------

		TELLIJA Rapla Vallavalitsus		TÖÖ NR 1424	
PROJEKT Rapla Kuusiku lisatööd		OBJEKT T28 Rapla-Märjamaa, Tuti küla, Rapla vald, Rapla maakond			
PROJEKTEERIS M.E Eik	VASTUTAV R. Mäe	STAADIUM Põhiprojekt	JOONISE NIMI Isikliku kasutusõiguse ala plaan (IKÕ)	REV 0	
		KUUP. 06.05.2024	MÕÖTKAVA 1:500	JOONISE NR IKÕ 2	